

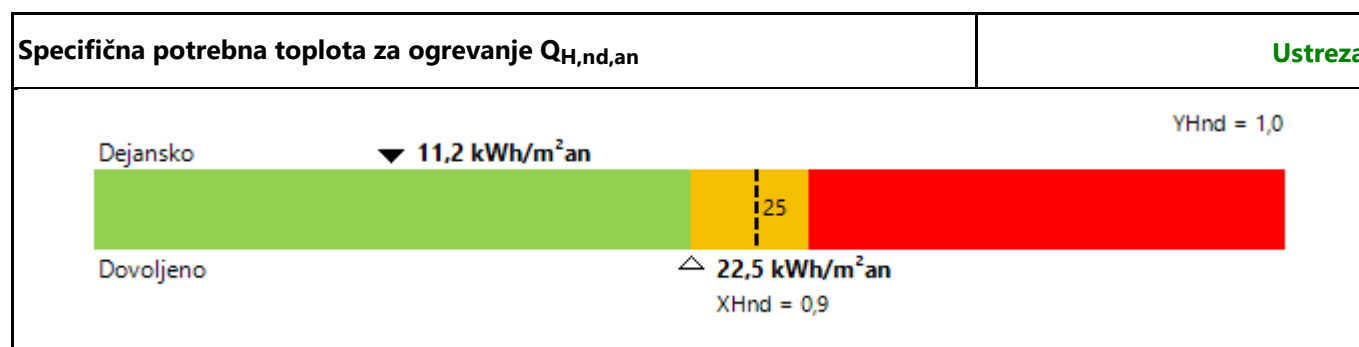
# ENERGIJSKI KAZALNIKI

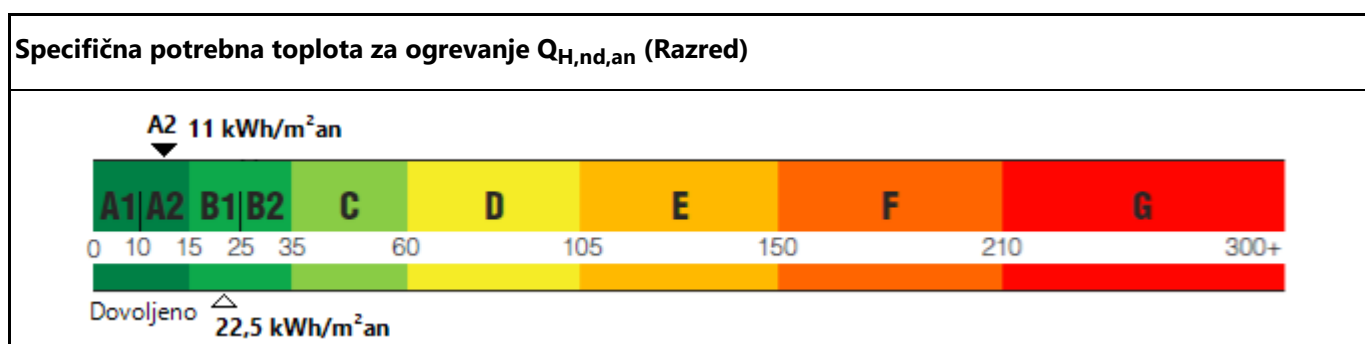
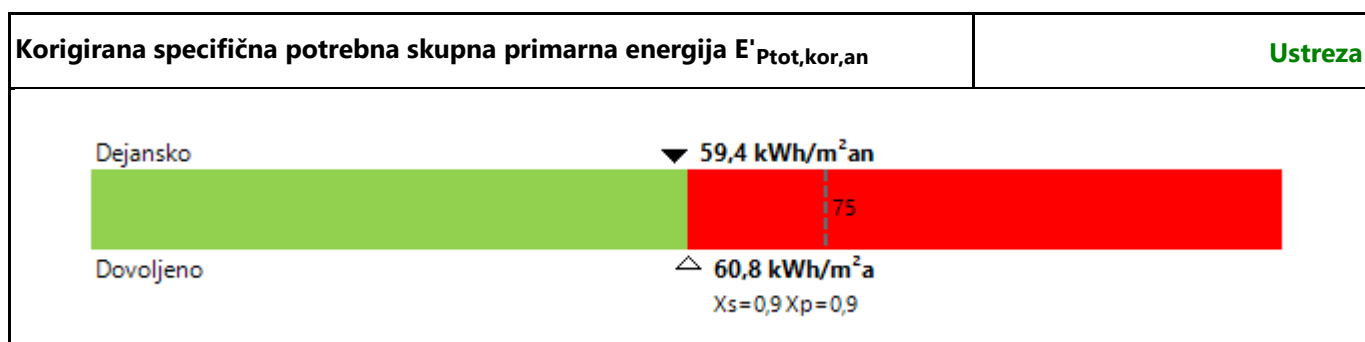
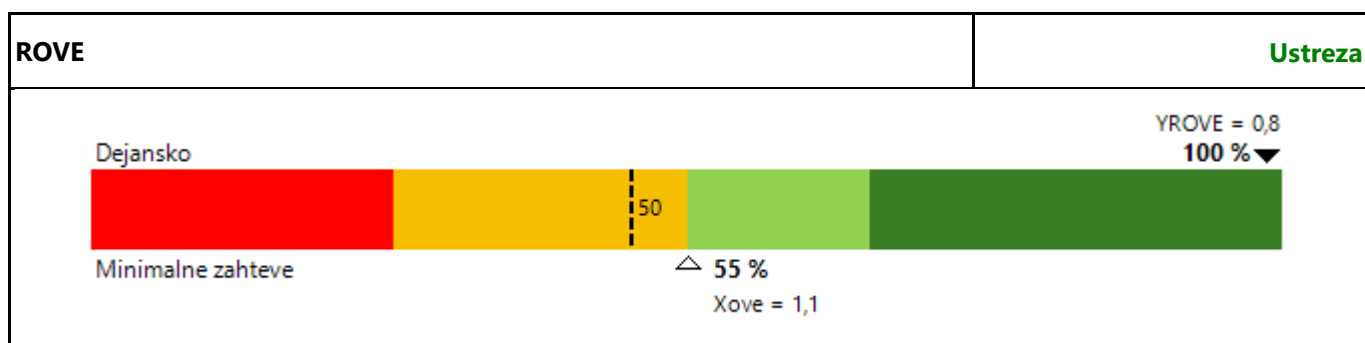
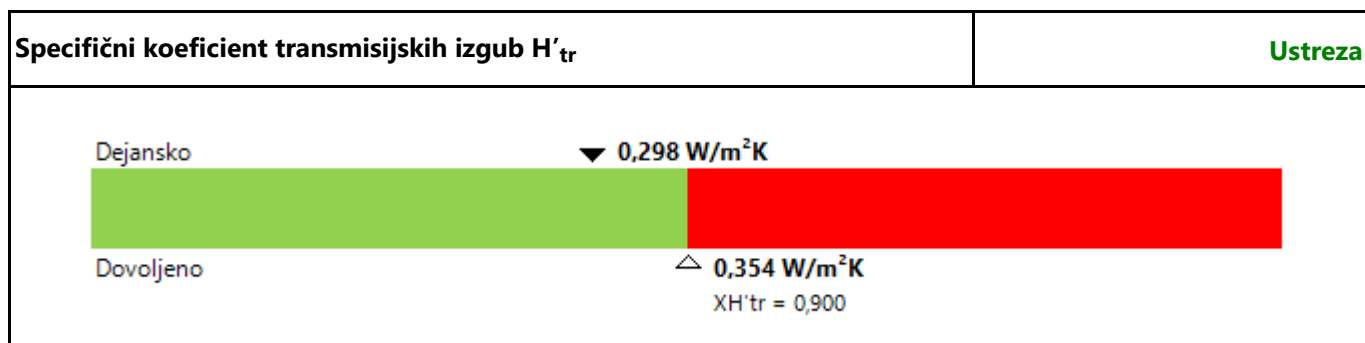
## Splošni podatki o stavbi

Investitor	Občina Grosuplje
Stavba	POŠ Žalna - celovita sanacija
Lokacija stavbe	Grosuplje , Žalna 1
Katastrska občina	ŽALNA
Parcelna številka	1867/4
Koordinate lokacije stavbe (Y, X)	Y= 476543 X= 88787
Klasifikacija stavbe	1263001 Stavbe za izobraževanje in znanstvenoraziskovalno delo
Etažnost:	4
Kondicionirana površina stavbe $A_{use}$	2185,0 m <sup>2</sup>
Prostornina stavbe $V_e$	10356,0 m <sup>3</sup>
Neto prostornina stavbe $V$	8803,0 m <sup>3</sup>
Faktor oblike stavbe $f_o$	0,39 m <sup>-1</sup>

## Vrsta stavbe

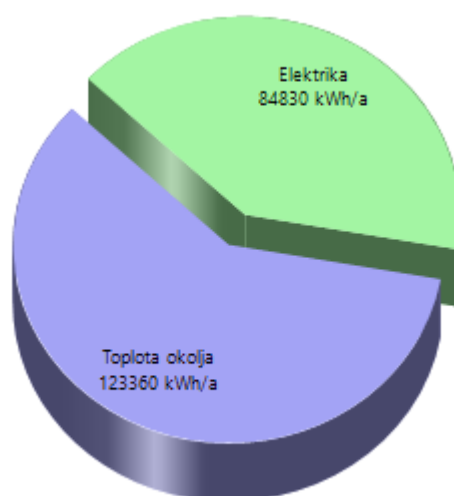
Opredelitev stavbe	Energetsko manj zahtevna stavba
Vrsta gradnje	Rekonstruirana
Javna stavba	Da





### Struktura rabe celotne energije za delovanje stavbe po virih energije in energentih

Dovedena energija za delovanje stavbe:  
208191 kWh/an



Izpusti ogljikovega dioksida  $\text{MCO}_{2,\text{an}}$

-12851 kg/an